



भारत का राजपत्र The Gazette of India

असाधारण

EXTRAORDINARY

भाग II—खण्ड 3—उप-खण्ड (ii)

PART II—Section 3—Sub-section (ii)

प्राधिकार से प्रकाशित

PUBLISHED BY AUTHORITY

सं. 463]

No. 463]

नई दिल्ली, मंगलवार, अप्रैल 24, 2007/वैशाख 4, 1929

NEW DELHI, TUESDAY, APRIL 24, 2007/VAISAKHA 4, 1929

संस्कृति विभाग

(भारतीय पुरातत्त्व सर्वेक्षण)

अधिसूचना

नई दिल्ली, 24 अप्रैल, 2007

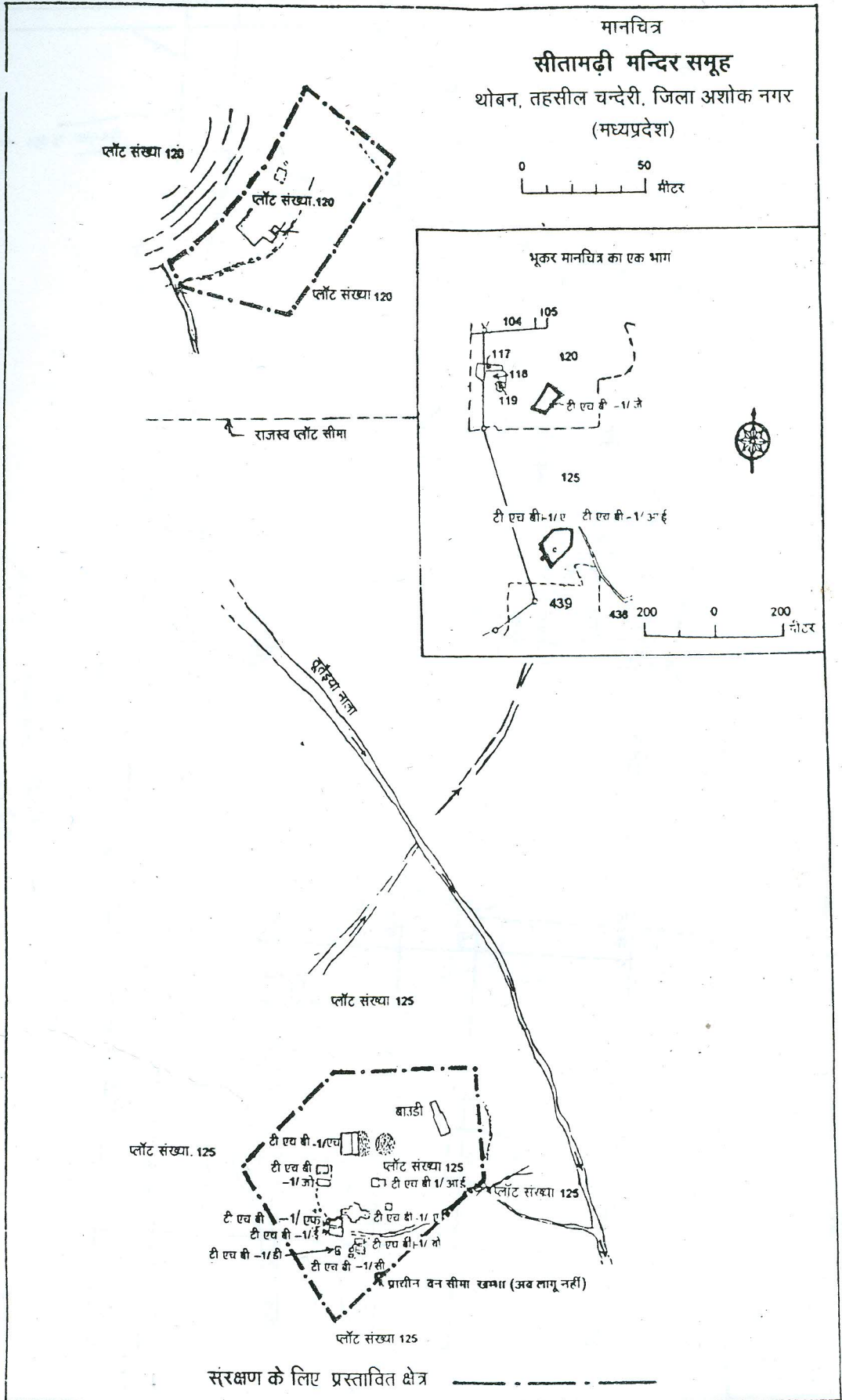
का.आ. 638(अ).—केन्द्रीय सरकार का यह मत है कि तहसील चन्देरी, जिला अशोक नगर, मध्य प्रदेश के इसके साथ उपाबद्ध स्थल मानचित्र और अनुसूची में विनिर्दिष्ट प्राचीन स्मारक समूह (सीतामढ़ी मन्दिर समूह, हनुमानमढ़ी मन्दिर समूह, होरी की मढ़िया मन्दिर समूह, गरगज एवं महादेव घाट मन्दिर समूह, कुटी मन्दिर समूह तथा अन्धाकुआं मन्दिर समूह) राष्ट्रीय महत्व के हैं ;

अब, इसलिए, प्राचीन संस्मारक तथा पुरातत्त्वीय स्थल एवं अवशेष अधिनियम, 1958 (1958 का 24) की धारा 4 की उप-धारा (1) द्वारा प्रदत्त शक्तियों का प्रयोग करते हुए, केन्द्रीय सरकार उक्त प्राचीन स्मारकों को राष्ट्रीय महत्व का घोषित करने के अपने इरादे का इसके द्वारा नोटिस देती है ।

उक्त प्राचीन स्मारकों को राष्ट्रीय महत्व का घोषित किए जाने के बारे में उक्त प्राचीन स्मारकों में रुचि लेने वाले किसी व्यक्ति द्वारा राजकीय राजपत्र में इस अधिसूचना को जारी किए जाने की तारीख से दो महीने की अवधि के भीतर कोई भी आपत्ति की जा सकती है, जिस पर केन्द्रीय सरकार द्वारा विचार किया जाएगा ।

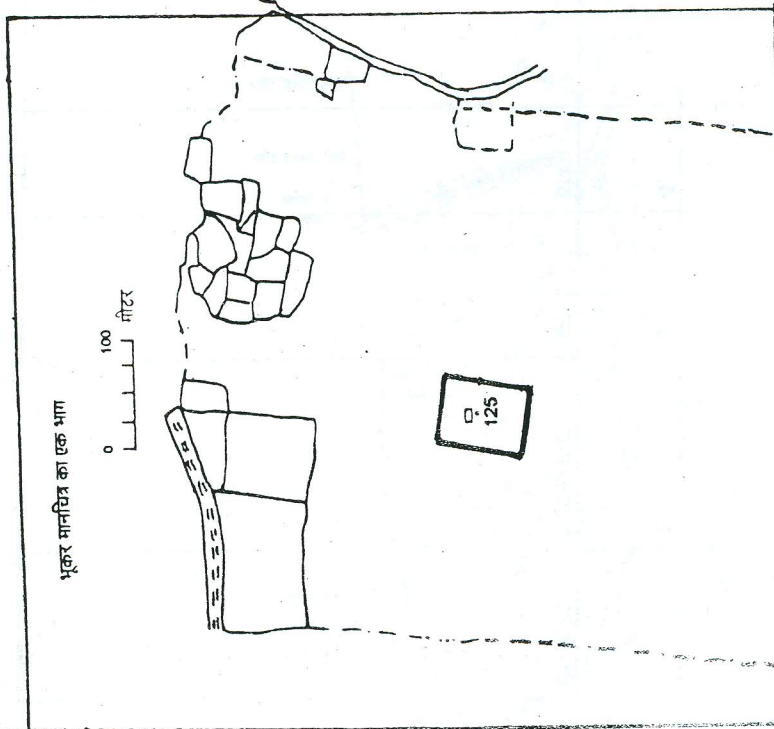
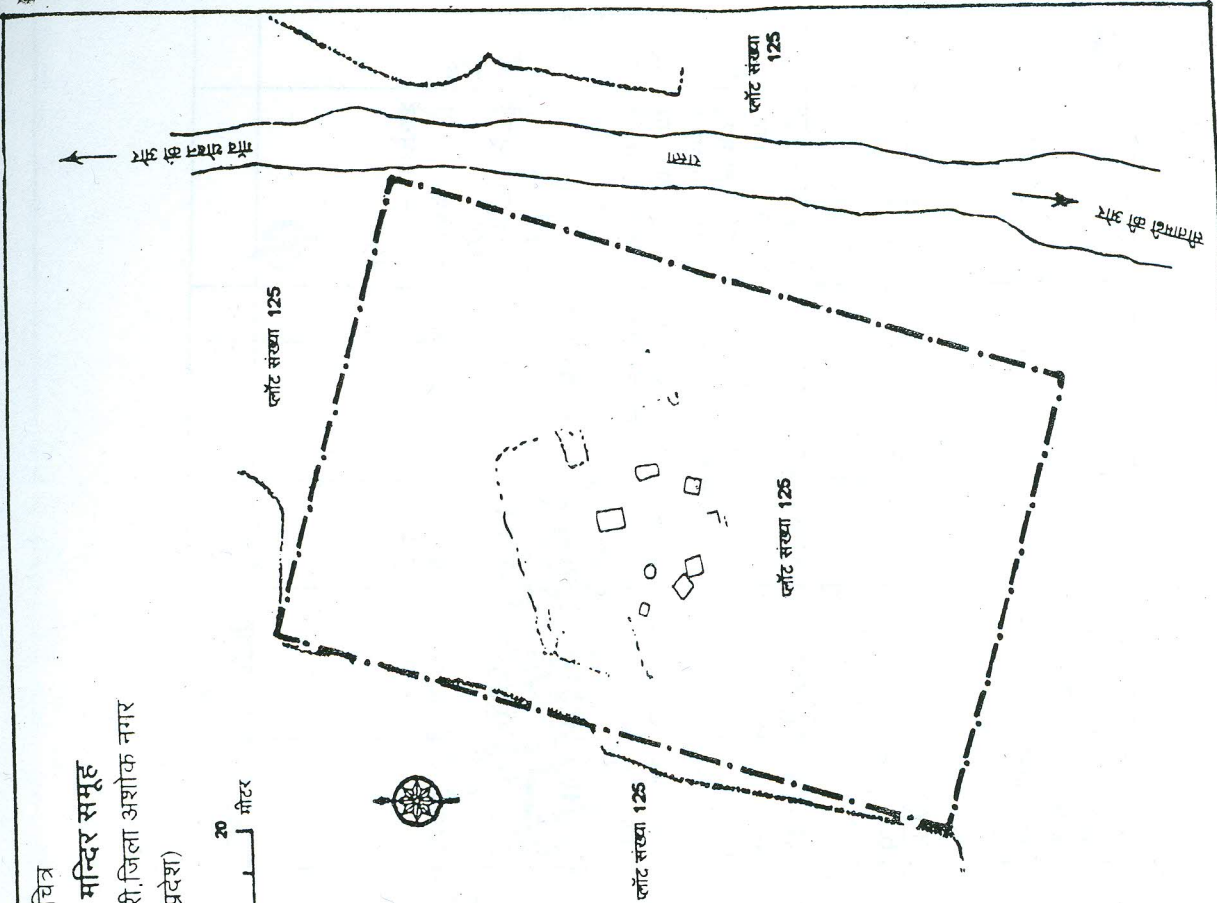
अनुसूची

1.	2.	3.	4.	5.	क्षेत्रफल		9.	10.	11.
					हेक्टेयर	एकड़			
मध्य प्रदेश	अशोक नगर	चन्देरी	थोबन	सीतामढी मन्दिर समूह	120/5 का भाग	0.352	0.870	सरकार	भू-खण्ड सं. 120 सभी ओर से घेरे है
					125/1/1 का भाग	0.656	1.62	सरकार	भू- खण्ड सं. 125 सभी ओर से घेरे है।
					कुल	1.008 हेक्टेयर	2.49 एकड़		



राज्य	जिला	तालुक	स्थान	स्मारक / स्थल का नाम	संरक्षण के अधीन शामिल की जाने वाली राजस्व भूखंड संख्या	क्षेत्रफल		स्वामित्व	सीमाएं	अभ्युक्तियां
						हेक्टेयर	एकड़			
1.	2.	3.	4.	5.	6.	7.	8.	9.	10.	11.
मध्य प्रदेश	अशोक नगर	चन्देरी	थोबन	हनुमानमढी मन्दिर समूह	125 का भाग	0.513	1.267	सरकार	चारो तरफ भूखंड सं. 125 स्थित है।	आनंद सिंह चिरार को 10 वर्ष के पट्टे पर ग्रन्थ की खानों के लिए
					कुल	0.513 हेक्टेयर	1.267 एकड़			

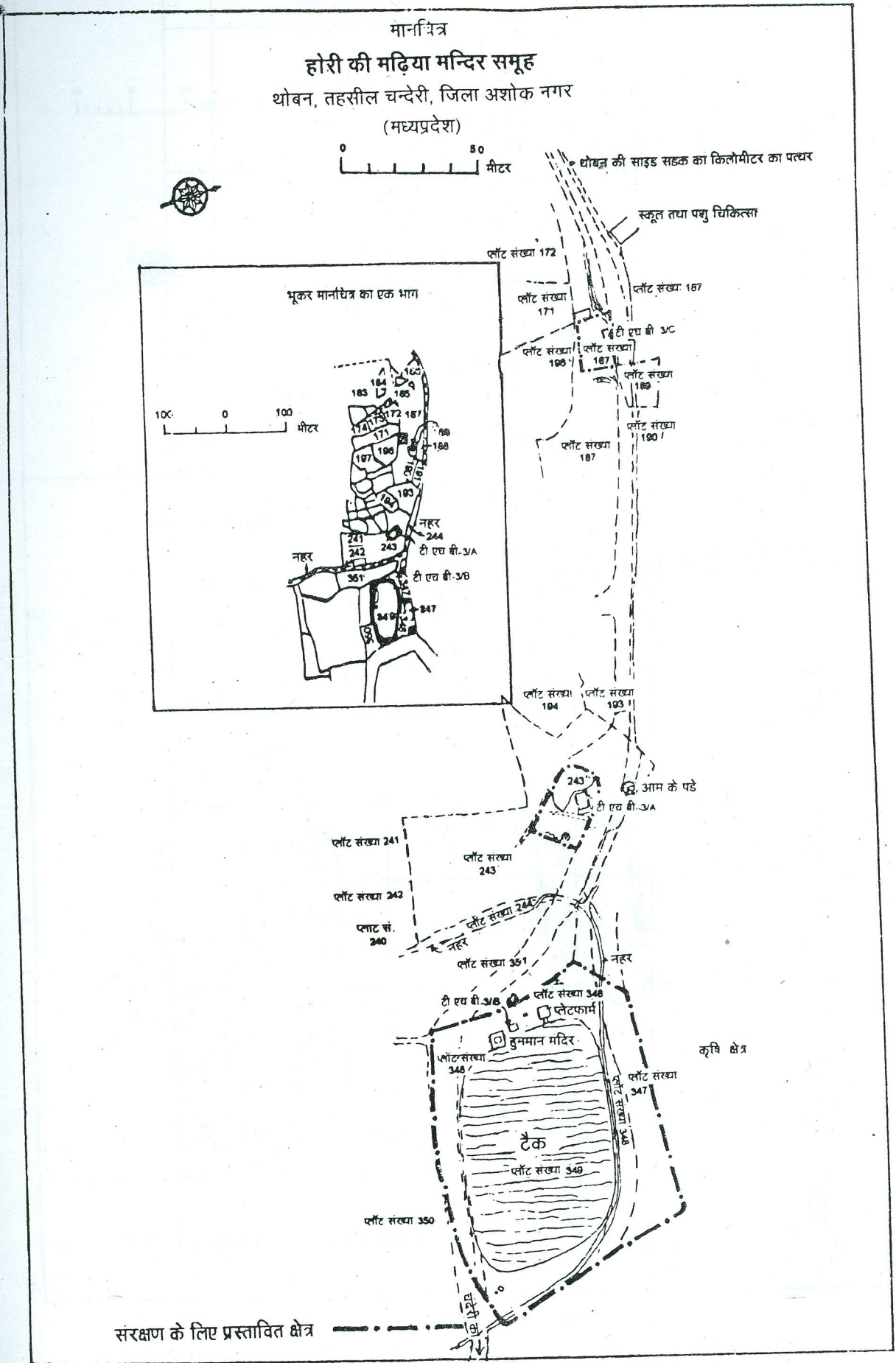
मानचित्र
 हनुमानमढी मन्दिर समूह
 थोबन, तहसील चन्देरी, जिला अशोक नगर
 (मध्यप्रदेश)



मद्रास के शिवा प्रस्तावित क्षेत्र

अनुसूची

राज्य	जिला	तालुक	स्थान	स्मारक / स्थल का नाम	संरक्षण के अधीन शामिल की जाने वाली राजस्व भूखंड संख्या	क्षेत्रफल		स्वामित्व	सीमाएं	अभ्युक्तियां
						हेक्टेयर	एकड़			
1.	2.	3.	4.	5.	6.	7.	8.	9.	10.	11.
मध्य प्रदेश	अशोक नगर	चन्देरी	थोबन	होरी की मढ़िया मन्दिर समूह	187 का भाग	0.024	0.060	सरकार	उ. 187 का भाग द. 196 का भाग पू. 187 का भाग प. 187 का भाग 243 का भाग सभी तरफ से घेरे हैं। उ. कृषि क्षेत्र द. सड़क (भूखंड 350) पू. पहाड़ी प. सड़क(भूखंड 351).	
					243 का भाग	0.04296	0.106	मंदिर श्री राम जानकी ट्रस्ट थोबन		
					347	0.376	0.928	मुन्ना लाल पुत्र मथुरा लाल		
					348	0.042	0.104	सरकार		
					349	0.418	1.032	सरकार		
				कुल	0.90296 हेक्टेयर	2.23 एकड़				

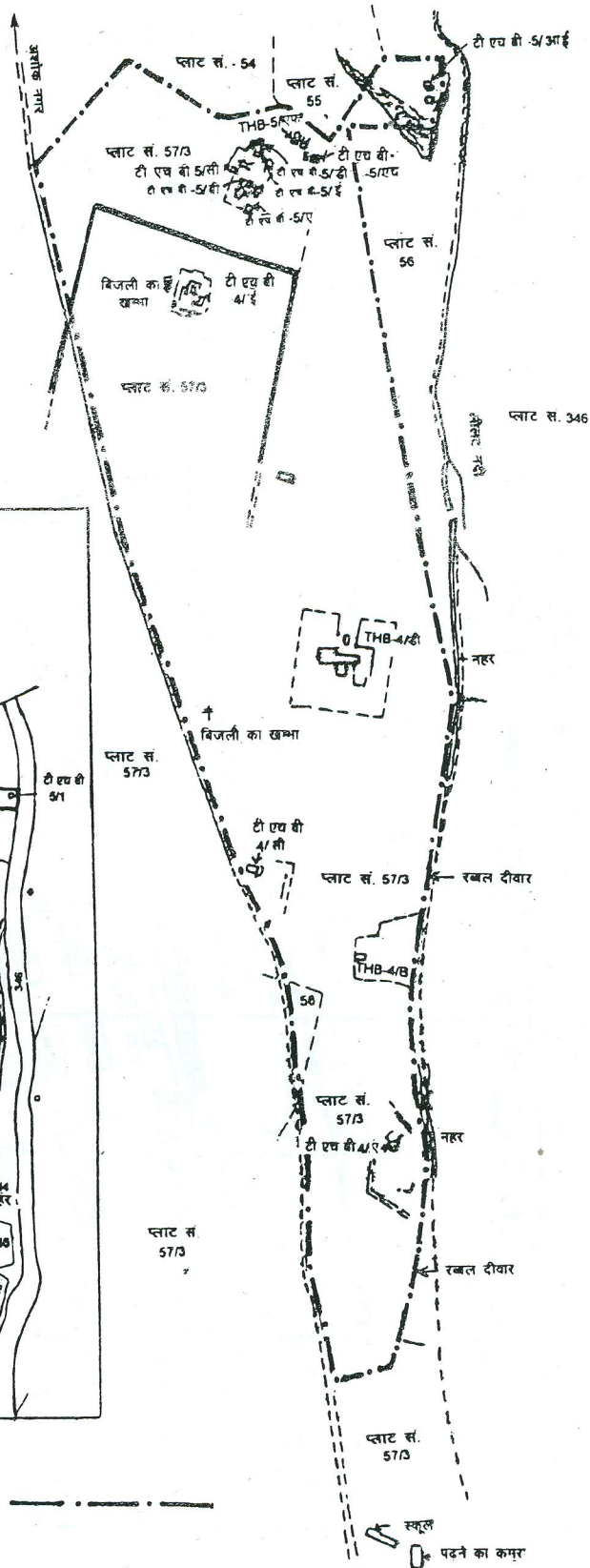


1.	2.	3.	4.	5.	6.	क्षेत्रफल		9.	10.	11.
						हेक्टेयर	एकड़			
मध्य प्रदेश	अशोक नगर	चन्देरी	थोबन	गरगज एंव महादेव घाट मन्दिर समूह	56 का भाग 57/3/2 का भाग 58 का भाग	0.3962 9.4532 0.0731	0.978 23.35 0.181	श्री राम सिंह पुत्र श्री गुमान सिंह सरकार प्रभु लाल पुत्र लै. श्री दौलत, छुट्टा, गोपी आदि	उ.नहर तथा नदी लीलट द. 57/3 का भाग पू. 57/3 का भाग प. भूखंड सं. 54,55 तथा 56 का भाग	
					कुल	9.9225 हेक्टेयर	24.509 एकड़			

मानचित्र

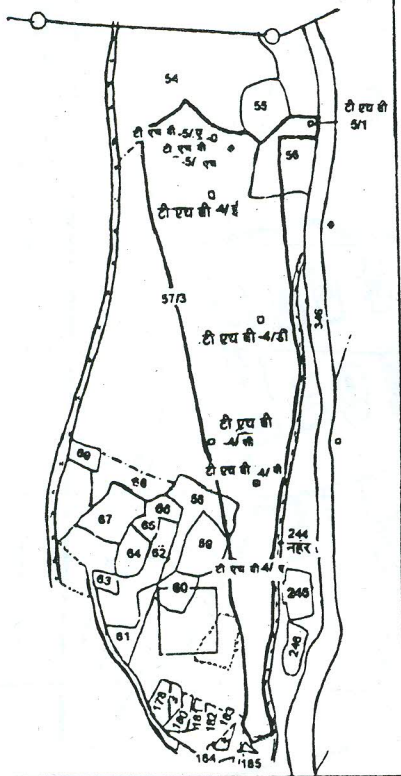
गरगज एवं महादेव घाट मन्दिर समूह
थोबन, तहसील चन्देरी, जिला अशोक नगर
(मध्यप्रदेश)

60 0 60 मीटर



भूकर मानचित्र का एक भाग

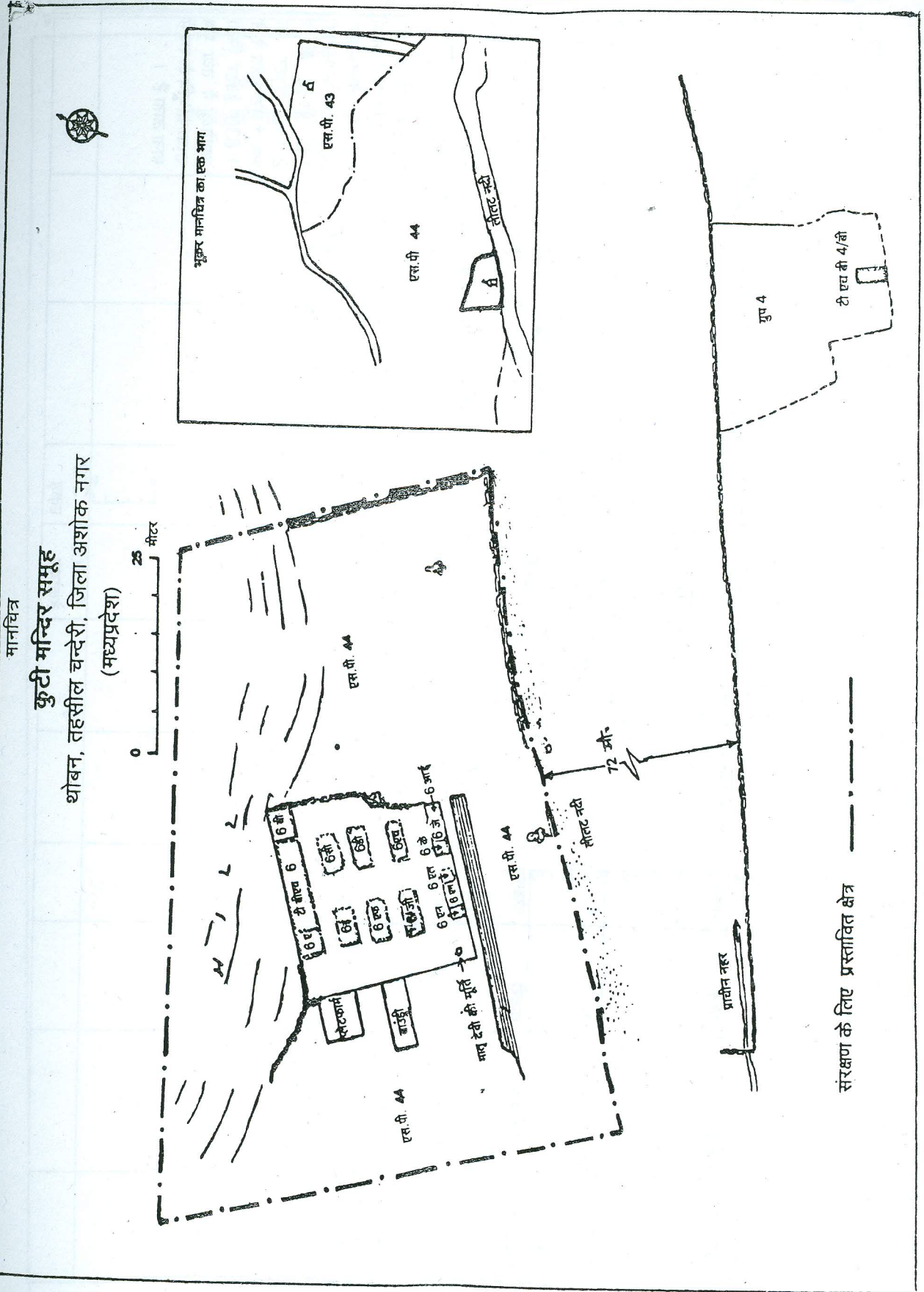
0 200 मीटर



संरक्षण के लिए प्रस्तावित क्षेत्र

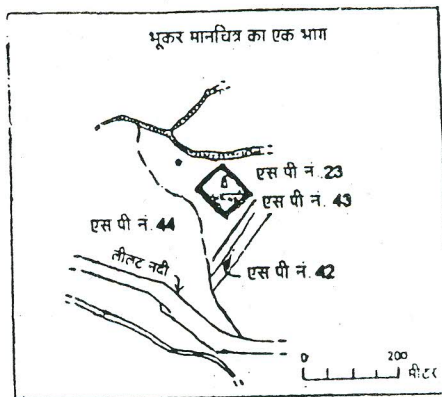
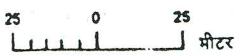
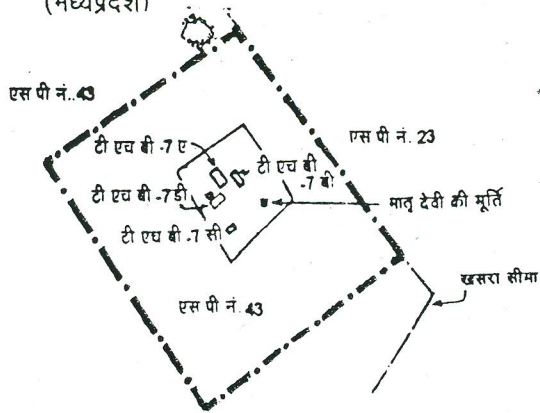
अनुसूची

राज्य	जिला	तालुक	स्थान	स्मारक / स्थल का नाम	संरक्षण के अधीन शामिल की जाने वाली राजस्व भूखंड संख्या	क्षेत्रफल		स्वामित्व	सीमाएं	अभ्युक्तियां
						हेक्टेयर	एकड़			
1.	2.	3.	4.	5.	6.	7.	8.	9.	10.	11.
मध्य प्रदेश	अशोक नगर	चन्देरी	थोडन	कुटी मन्दिर समूह	भूखंड सं. 44/1	0.4536	1.12	सरकार	उ. 44 का भाग तथा पहाड़ी द. लीलट नदी पू. 44 का भाग प. 44 का भाग	
					कुल	0.4536 हेक्टेयर	1.12 एकड़			



राज्य	जिला	तालुक	स्थान	स्मारक / स्थल का नाम	संरक्षण के अधीन शामिल की जाने वाली राजस्व भूखंड संख्या	क्षेत्रफल		स्वामित्व	सीमाएं	अभ्युक्तियां
						हेक्टेयर	एकड़			
1.	2.	3.	4.	5.	6.	7.	8.	9.	10.	11.
मध्य प्रदेश	अशोक नगर	चन्देरी	थोबन	अन्धाकुआं मन्दिर समूह	भूखंड सं. 43/2 तथा 43/3	0.5460	1.349	श्री शिवराज पुत्र श्री बाबू लाल किरार तथा धर्मेन्द्र पुत्र दिमान (आदिवासी)	उ. भूखंड सं. 23 द. भूखंड सं. 43 पू. 43 का भाग प. 43 का भाग	भूखंड सं. 43 श्री दिमान पुत्र किशोरा तथा उदीश्वर पुत्र बालिका आदि के नाम से आवंटित है। किन्तु पटवारी द्वारा प्रदान की गई खसरा की प्रति के अनुसार दिमान के नाम से 0.836 हेक्टर तथा उदीश्वर के नाम पर 1.0 हेक्टर है। 2.466 हेक्टर के सम्पूर्ण भूखंड क्षेत्र में से 1.836 हेक्टर निजी स्वामित्व में तथा शेष सरकारी भूमि के रूप में माना जाता है।
					कुल	0.5460 हेक्टेयर	1.349 एकड़			


मानचित्र
अन्धाकुआं मन्दिर समूह
थोबन, तहसील चन्देरी, जिला अशोक नगर
(मध्यप्रदेश)



संरक्षण के लिए प्रस्तावित क्षेत्र



कुआं



स्कूल

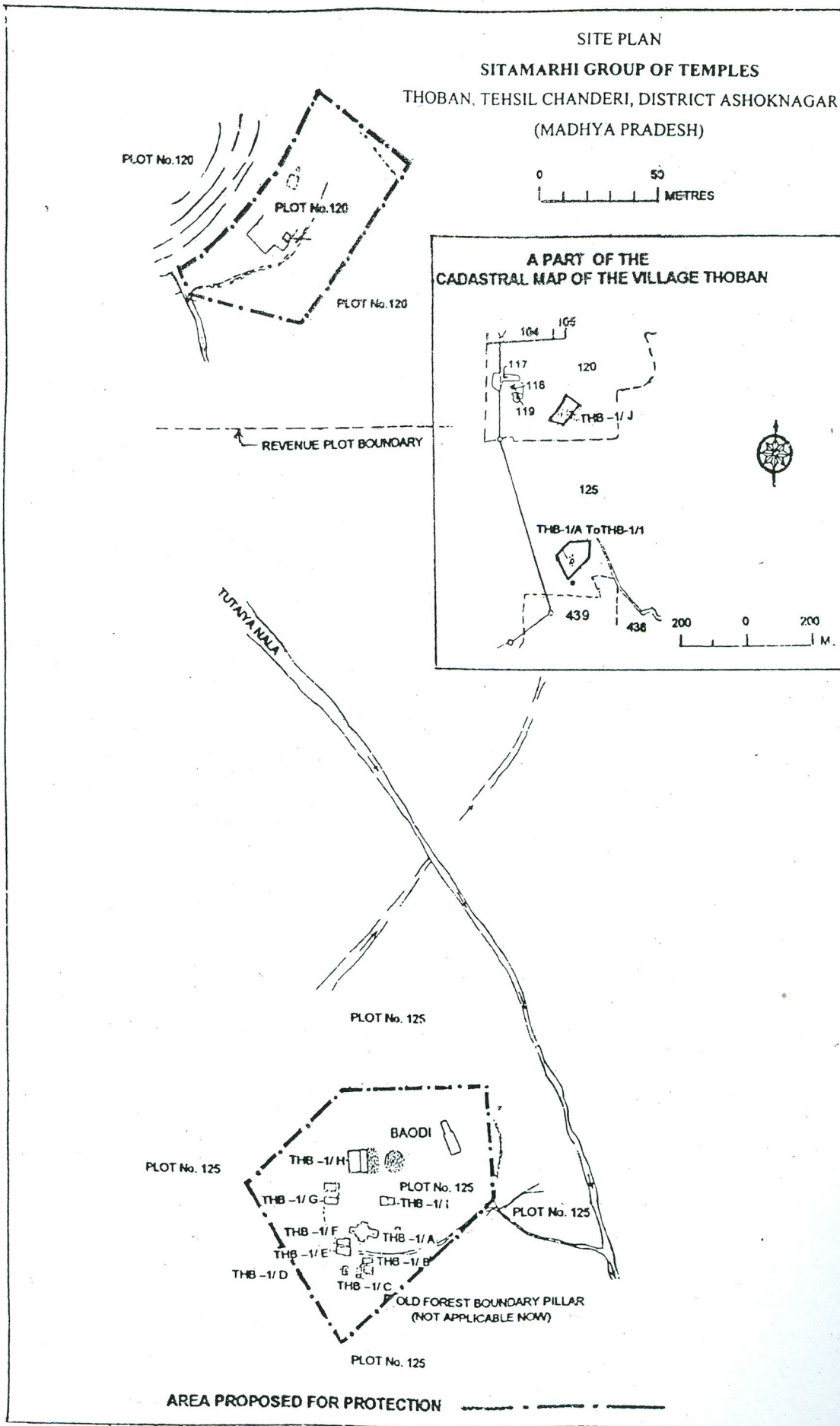
ऊतरी

सड़क के साथ-साथ कि. मी. का पट्टर

अशोक नगर की ओर
चंदेरी की ओर

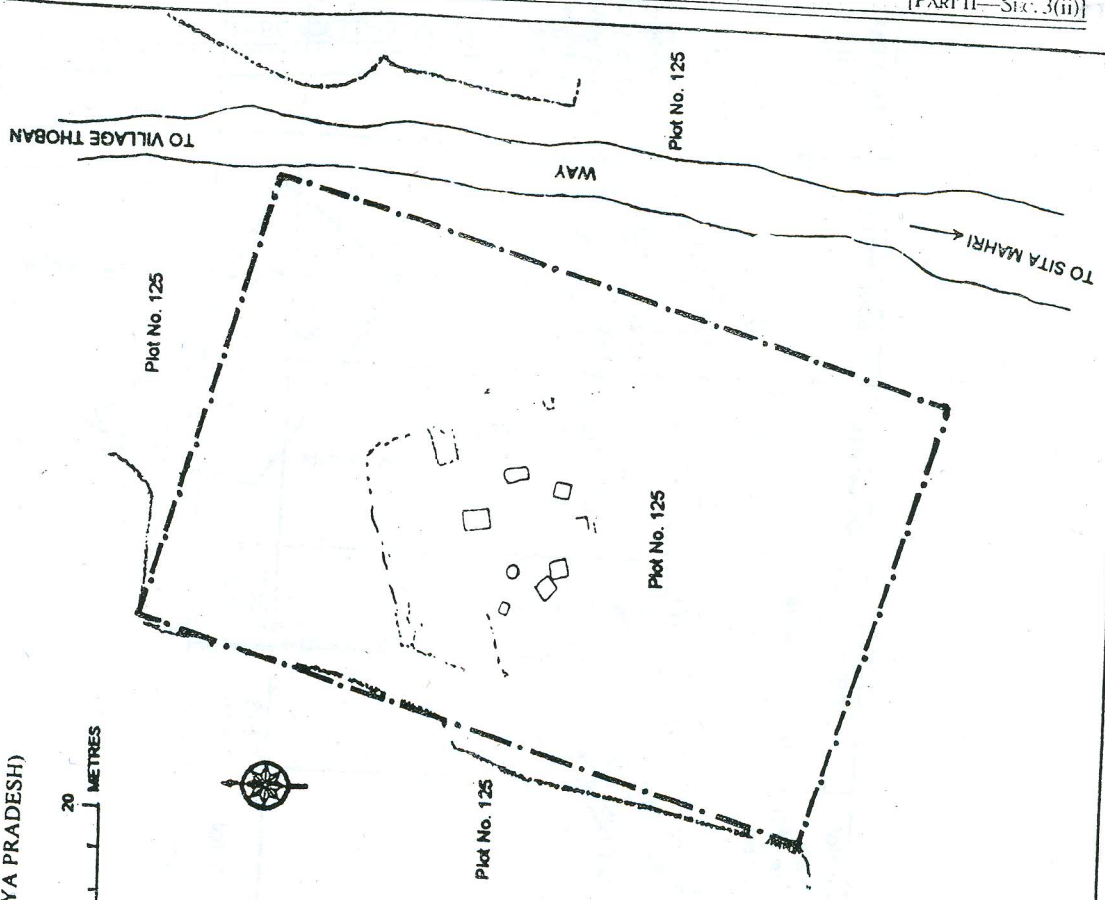
[फा. सं. 2/30/2005 एम]

सी. बाबू राजीव, महानिदेशक तथा सचिव

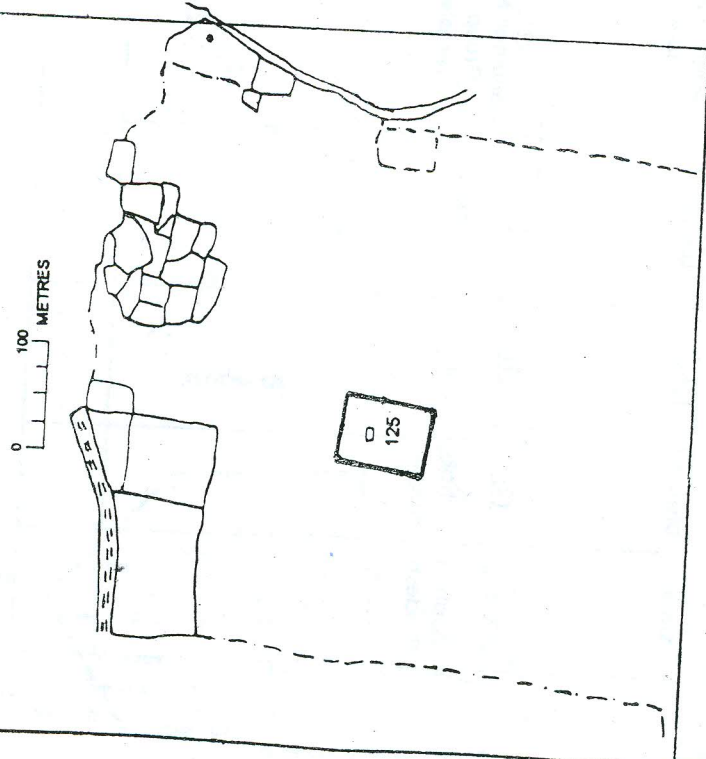


State	District	Tehsil	Locality	Name of the Monument	Survey Plot No. to be acquired for protection	Area		Ownership	Boundaries	Remarks
						Hect.	Acre.			
(1)	(2)	(3)	(4)	(5)	(6)	(7)	(8)	(9)	(10)	(11)
Madhya Pradesh	Ashok Nagar	Chanderi	Thoban	Hanuman Marhi Group of Temples	Part of 125	0.513	1.267	Govt.	All around plot no.125	Aanand Singh Chirar (For Stone Mines on 10yrs lease).
					Total	0.513 Hect.	1.267 Acres			

SITE PLAN
HANUMAN MARHI GROUP OF TEMPLES
 THOBAN, TEHSIL CHANDERI, DISTRICT ASHOKNAGAR
 (MADHYA PRADESH)



A PART OF THE CADASTRAL MAP OF THE VILLAGE



AREA PROPOSED FOR PROTECTION

State	District	Tehsil	Locality	Name of the Monument	Survey Plot No. to be acquired for protection	Area		Ownership	Boundaries	Remarks
						Hect.	Acre.			
(1)	(2)	(3)	(4)	(5)	(6)	(7)	(8)	(9)	(10)	(11)
Madhya Pradesh	Ashok Nagar	Chanderi	Thoban	Hori ki Marhia Group of Temples	Part of 187	0.024	0.060	Govt.	N- Part of 187 S- Plot No. 196 E- Part of 187 W- Part of 187	
					Part of 243	0.04296	0.106	Temple Shri Nam Janki, Just Thoban	All sides part of 243	
					347	0.376	0.928	Munnalal S/o Mathuralal Govt.	N- Agricultural Field	
					348	0.042	0.104	Govt.	S- Road (Plot 350)	
					349	0.418	1.032	Govt.	E- Hill W- Road (Plot 351)	
					Total	0.90296 Hect.	2.23 Acres			

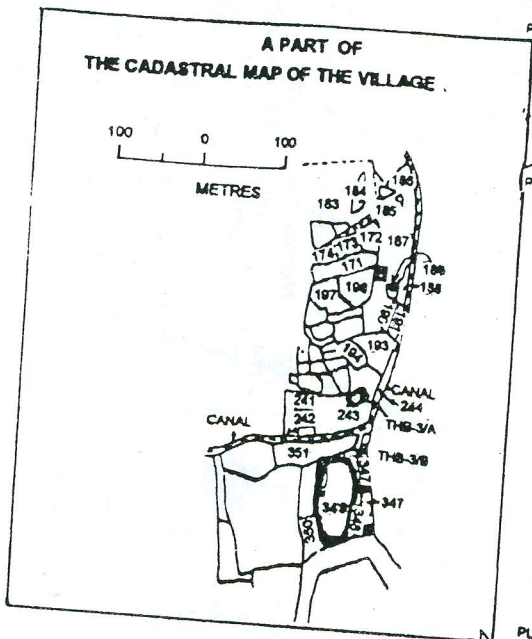
शरीर का संरक्षण : असाधारण

SITE PLAN
HORI KI MARHIA GROUP OF TEMPLES
THOBAN, TEHSIL CHANDERI, DISTRICT ASHOKNAGAR
(MADHYA PRADESH)



K.M. STONE OF SIDE ROAD THOBAN

SCHOOL AND VETERINARY



PLOT No. 172

PLOT No. 171

PLOT No. 187

THB-3/C

PLOT No. 187

PLOT No. 189

PLOT No. 190

PLOT No. 187

PLOT No. 194

PLOT No. 193

MANGO TREE

THB-3/A

PLOT No. 241

PLOT No. 242

PLOT No. 240

PLOT No. 243

Canal PLOT No. 244

PLOT No. 351

CANAL

THB-3/B

PLOT No. 348

PLATFORM

HANUMAN TEMPLE

PLOT No. 343

PLOT No. 347

AGRICULTURAL FIELD

TANK

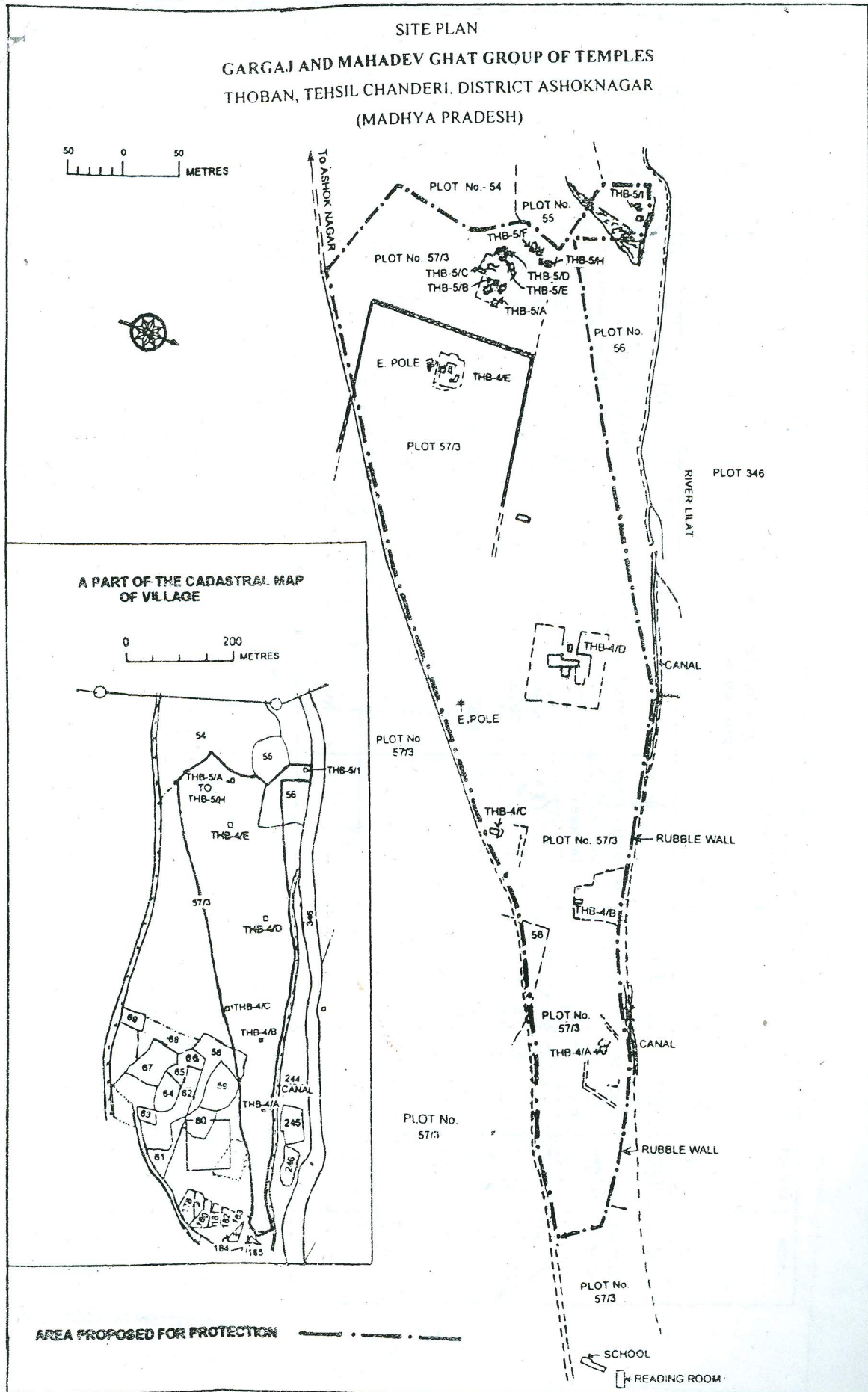
PLOT No. 340

PLOT No. 350

AREA PROPOSED FOR PROTECTION

TO CHANDERI

State	District	Tehsil	Locality	Name of the Monument	Survey Plot No. to be acquired for protection	Area		Ownership	Boundaries	Remarks
						Hect.	Acre.			
(1)	(2)	(3)	(4)	(5)	(6)	(7)	(8)	(9)	(10)	(11)
Madhya Pradesh	Ashok Nagar	Chanderi	Thoban	Gargaj and Mahadev Ghat Group of Temples	Part of 56	0.3962	0.978	Shri Ram Singh S/o Sh. Guman Singh	N- Canal and river Lilat S- part of 57/3 E- part of 57/3 W- Plot no. 54, 55 and part of 56.	
					Part of 57/3/2	9.4532	23.35	Govt.		
					Part of 58	0.0731	0.181	Prabhu Lal S/o Lt. Sh. Daulat, Chhutta, Gopi etc.		
					Total	9.9225 Hect.	24.509 Acres			

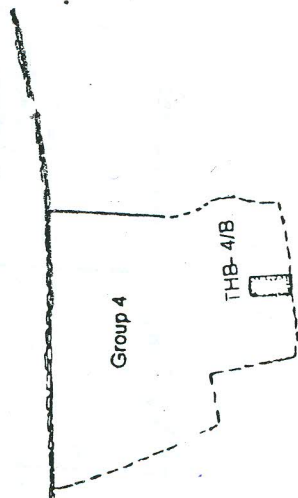
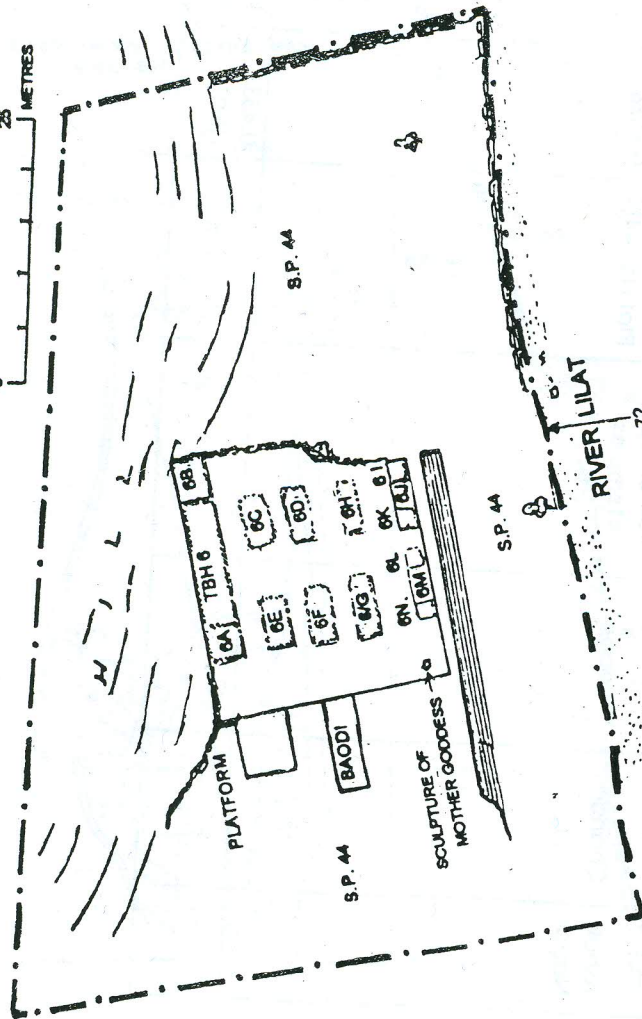
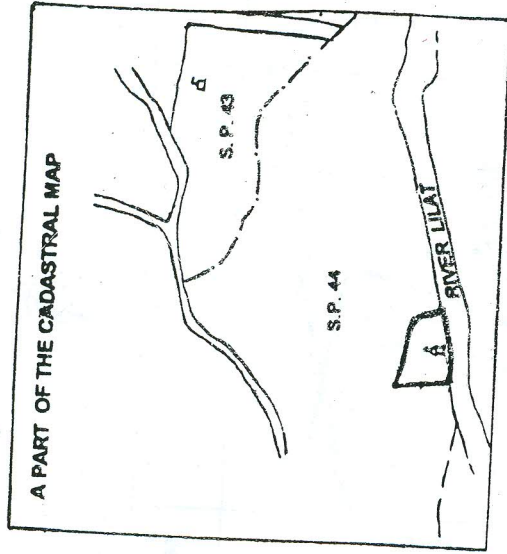


State	District	Tehsil	Locality	Name of the Monument	Survey Plot No. to be acquired for protection	Area		Ownership	Boundaries	Remarks
						Hect.	Acre.			
(1)	(2)	(3)	(4)	(5)	(6)	(7)	(8)	(9)	(10)	(11)
Madhya Pradesh	Ashok Nagar	Chanderi	Thoban	Kuti Group of temples	Plot No. 44/1	0.4536	1.12	Government	N- Part of 44 and Hill S- river Lilat E- Part of 44 W- Part of 44	
					Total	0.4536 Hect.	1.12 Acres			

SITE PLAN

KUTI GROUP OF TEMPLES

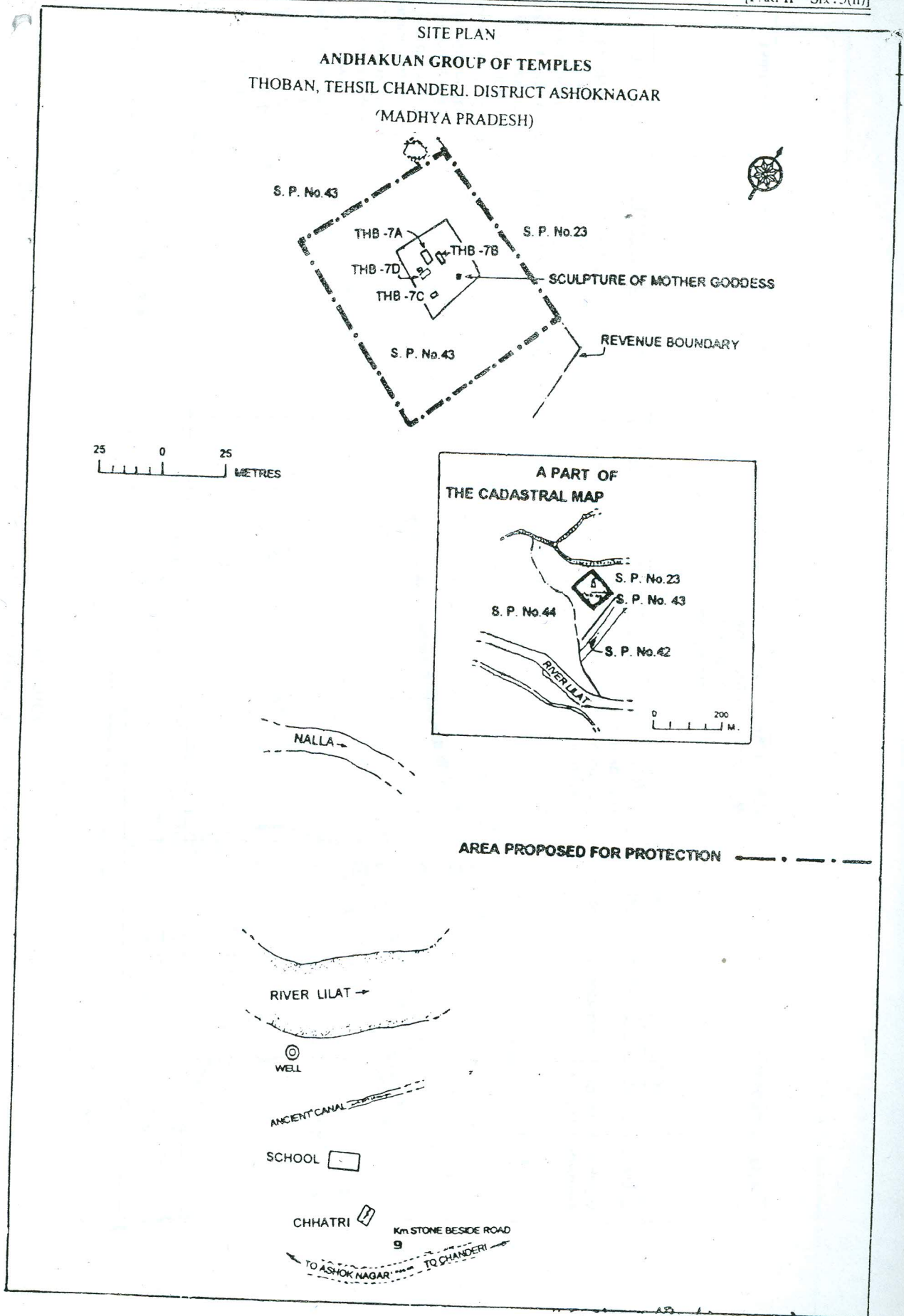
THOBAN, TEHSIL CHANDERI, DISTRICT ASHOKNAGAR
(MADHYA PRADESH)



Ancient Canal

AREA PROPOSED FOR PROTECTION

(1)	(2)	(3)	(4)	(5)	(6)	Area		(9)	(10)	(11)
						Hect.	Acre.			
Madhya Pradesh	Ashok Nagar	Chanderi	Thoban	Andhakuan Group of Temples	Plot No. 43/2 & 43/3	0.5460	1.349	Sh. Shivraj S/o Sh. Babulal Kirar & Dharmendra S/o Diman (Aadivashi)	N- Plot No. 23 S- Plot No. 43 E- Part of 43 W- Part of 43	Plot No.43 is allotted in the name of Shri Diman S/o Kishora and Udeishwer S/o Balica etc. But as per Khasra copy supplying by the Patwari there are 0.836 Hect. in the name of Diman and 1.0 Hect. in name of Udeishwer. It is out of the entire plot area 2.466 Hect. Only 1.836 Hect. Supposed in private ownership and remaining as government land.
					Total	0.5460 Hect.	1.349 Acres			



[F. No. 2/30/2005-M]

C. BABU RAJEEV, Director General and Secy.